

KÖZÚTI JELZŐTÁBLA ELHELYEZÉSI-BEVONÁSI JEGYZŐKÖNYV

1.	Bevonási sorszám:		1.
----	-------------------	--	----

2.	Közúti jelzőtábla neve, KRESZ ábra száma:		
	"Sebességkorlátozás"	30. ábra	1.

3.	Település neve:	Tata
4.	Út neve:	Újhegyi út
5.	Út helyrajzi száma:	023/1
6.	Km szelvény:	-----
7.	Házzszám:	-----

8.	A tábla helye a keresztaszelvényben		
	Lakott terület:		X 1.
	Nem lakott terület:		2.
	Utca páros oldala:		3.
	Utca páratlan oldala:		4.
	Bal ismételt:		5.
	Jobb ismételt:		6.
	Szigetben,		7.
	Forgalmi sáv felett:		8.
	Egyéb:	6. dűlő csatlakozásában	9.

9.	Tábla mérete		
	Háromszög:		1.
	Kör alakú:	600	2.
	Négyzet alakú:		3.
	Nyolcszög alakú:		4.
	Egyéb:		5.

10.	Tábla típusa		
	Fényvisszavető:		X 1.
	Belső átvilágítású:		2.
	Egyéb:		3.

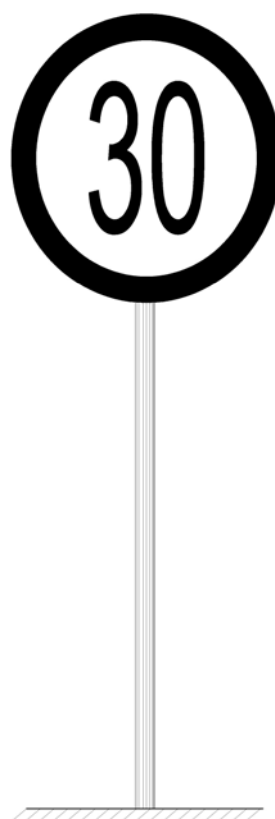
11.	Tábla anyaga		
	Alumínium:		1.
	Acél:		2.
	Műanyag:		3.
	Egyéb:	meglévő	4.

12.	Oszlop anyaga		
	Alumínium:		1.
	Acél:		2.
	Horganyzott acél:		3.
	Egyéb:	meglévő	4.

13.	Tábla távolsága a burkolat szélétől:	0,5 m
-----	--------------------------------------	-------

14.	Tábla magassága a burkolat felett:	min 1,5 m
-----	------------------------------------	-----------

15.	A közúti jelzőtábla vázlatrajza
-----	---------------------------------



KÖZÚTI JELZŐTÁBLA ELHELYEZÉSI-BEVONÁSI JEGYZŐKÖNYV

1.	Bevonási sorszám:	2.
----	-------------------	----

2.	Közúti jelzőtábla neve, KRESZ ábra száma:	
	"Sebességkorlátozás"	30. ábra 1.

3.	Település neve:	Tata
4.	Út neve:	Újhegyi út
5.	Út helyrajzi száma:	023/1
6.	Km szelvény:	-----
7.	Házzszám:	-----

8.	A tábla helye a keresztaszelvényben	
	Lakott terület:	X 1.
	Nem lakott terület:	2.
	Utca páros oldala:	3.
	Utca páratlan oldala:	4.
	Bal ismételt:	5.
	Jobb ismételt:	6.
	Szigetben,	7.
	Forgalmi sáv felett:	8.
	Egyéb:	7. dűlő csatlakozásában 9.

9.	Tábla mérete	
	Háromszög:	1.
	Kör alakú:	600 2.
	Négyzet alakú:	3.
	Nyolcszög alakú:	4.
	Egyéb:	5.

10.	Tábla típusa	
	Fényvisszavető:	X 1.
	Belső átvilágítású:	2.
	Egyéb:	3.

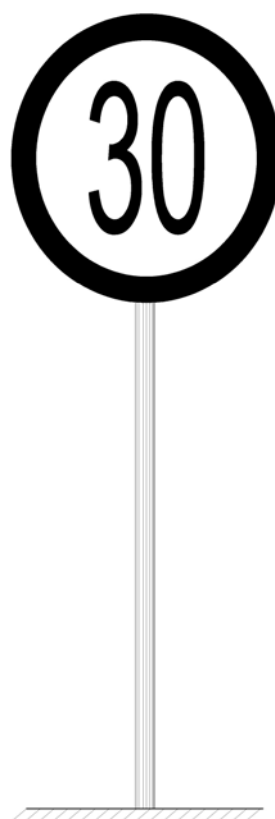
11.	Tábla anyaga	
	Alumínium:	1.
	Acél:	2.
	Műanyag:	3.
	Egyéb:	meglévő 4.

12.	Oszlop anyaga	
	Alumínium:	1.
	Acél:	2.
	Horganyzott acél:	3.
	Egyéb:	meglévő 4.

13.	Tábla távolsága a burkolat szélétől:	0,5 m
-----	--------------------------------------	-------

14.	Tábla magassága a burkolat felett:	min 1,5 m
-----	------------------------------------	-----------

15.	A közúti jelzőtábla vázlatrajza
-----	---------------------------------



KÖZÚTI JEZŐTÁBLA ELHELYEZÉSI-BEVONÁSI JEGYZŐKÖNYV

1.	Kihelyezési sorszám:		1.
----	----------------------	--	----

2.	Közúti jelzőtábla neve, KRESZ ábra száma:		
	"Egyenetlen úttest"	76. ábra	1.
	"Sebességkorlátozás"	30. ábra	2.

3.	Település neve:	Tata
4.	Út neve:	Újhegyi út
5.	Út helyrajzi száma:	023/1
6.	Km szelvény:	-----
7.	Házzám:	-----

8.	A tábla helye a keresztszelvényben		
	Lakott terület:	<input checked="" type="checkbox"/>	1.
	Nem lakott terület:	<input type="checkbox"/>	2.
	Utca páros oldala:	<input type="checkbox"/>	3.
	Utca páratlan oldala:	<input type="checkbox"/>	4.
	Bal ismételt:	<input type="checkbox"/>	5.
	Jobb ismételt:	<input type="checkbox"/>	6.
	Szigetben,	<input type="checkbox"/>	7.
	Forgalmi sáv felett:	<input type="checkbox"/>	8.
	Egyéb:	8. dűlő csatlakozásában	9.

9.	Tábla mérete		
	Háromszög:	600	1.
	Kör alakú:	600	2.
	Négyzet alakú:		3.
	Nyolcszög alakú:		4.
	Egyéb:		5.

10.	Tábla típusa		
	Fényvisszavető:	<input checked="" type="checkbox"/>	1.
	Belső átvilágítású:	<input type="checkbox"/>	2.
	Egyéb:	<input type="checkbox"/>	3.

11.	Tábla anyaga		
	Alumínium:	<input type="checkbox"/>	1.
	Acél:	<input checked="" type="checkbox"/>	2.
	Műanyag:	<input type="checkbox"/>	3.
	Egyéb:	meglévő	4.

12.	Oszlop anyaga		
	Alumínium:	<input type="checkbox"/>	1.
	Acél:	<input type="checkbox"/>	2.
	Horganyzott acél:	<input checked="" type="checkbox"/>	3.
	Egyéb:	meglévő	4.

13.	Tábla távolsága a burkolat szélétől:	0,5 m
-----	--------------------------------------	-------

14.	Tábla magassága a burkolat felett:	min 1,5 m
-----	------------------------------------	-----------

15.	A közúti jelzőtábla vázlatrajza
-----	---------------------------------



KÖZÚTI JELZŐTÁBLA ELHELYEZÉSI-BEVONÁSI JEGYZŐKÖNYV

1.	Kihelyezési sorszám:	2.
----	----------------------	----

2.	Közúti jelzőtábla neve, KRESZ ábra száma:	
	"Sebességkorlátozás"	30. ábra 1.

3.	Település neve:	Tata
4.	Út neve:	Újhegyi út
5.	Út helyrajzi száma:	023/1
6.	Km szelvény:	-----
7.	Házzám:	-----

8.	A tábla helye a keresztaszelvényben	
	Lakott terület:	X 1.
	Nem lakott terület:	2.
	Utca páros oldala:	3.
	Utca páratlan oldala:	4.
	Bal ismételt:	5.
	Jobb ismételt:	6.
	Szigetben,	7.
	Forgalmi sáv felett:	8.
	Egyéb:	9. dűlő csatlakozásában 9.

9.	Tábla mérete	
	Háromszög:	1.
	Kör alakú:	600 2.
	Négyzet alakú:	3.
	Nyolcszög alakú:	4.
	Egyéb:	5.

10.	Tábla típusa	
	Fényvisszavető:	X 1.
	Belső átvilágítású:	2.
	Egyéb:	3.

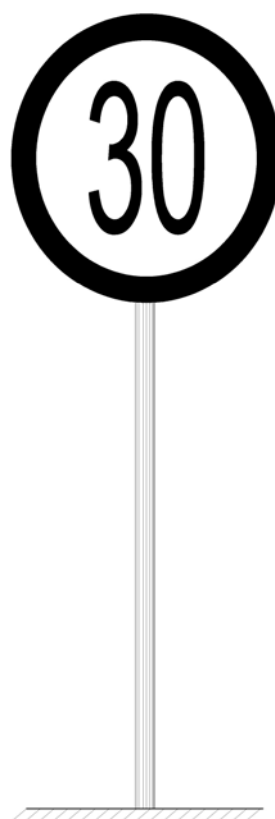
11.	Tábla anyaga	
	Alumínium:	1.
	Acél:	2.
	Műanyag:	3.
	Egyéb:	meglévő 4.

12.	Oszlop anyaga	
	Alumínium:	1.
	Acél:	2.
	Horganyzott acél:	3.
	Egyéb:	meglévő 4.

13.	Tábla távolsága a burkolat szélétől:	0,5 m
-----	--------------------------------------	-------

14.	Tábla magassága a burkolat felett:	min 1,5 m
-----	------------------------------------	-----------

15.	A közúti jelzőtábla vázlatrajza
-----	---------------------------------



KÖZÚTI JELZŐTÁBLA ELHELYEZÉSI-BEVONÁSI JEGYZŐKÖNYV

1.	Kihelyezési sorszám:		3.
----	----------------------	--	----

2.	Közúti jelzőtábla neve, KRESZ ábra száma:		
	"Sebességkorlátozás"	30. ábra	1.

3.	Település neve:	Tata
4.	Út neve:	Újhegyi út
5.	Út helyrajzi száma:	023/1
6.	Km szelvény:	-----
7.	Házzszám:	-----

8.	A tábla helye a keresztszelvényben		
	Lakott terület:		X 1.
	Nem lakott terület:		2.
	Utca páros oldala:		3.
	Utca páratlan oldala:		4.
	Bal ismételt:		5.
	Jobb ismételt:		6.
	Szigetben,		7.
	Forgalmi sáv felett:		8.
	Egyéb:	9. dűlő csatlakozásában	9.

9.	Tábla mérete		
	Háromszög:		1.
	Kör alakú:	600	2.
	Négyzet alakú:		3.
	Nyolcszög alakú:		4.
	Egyéb:		5.

10.	Tábla típusa		
	Fényvisszavető:		X 1.
	Belső átvilágítású:		2.
	Egyéb:		3.

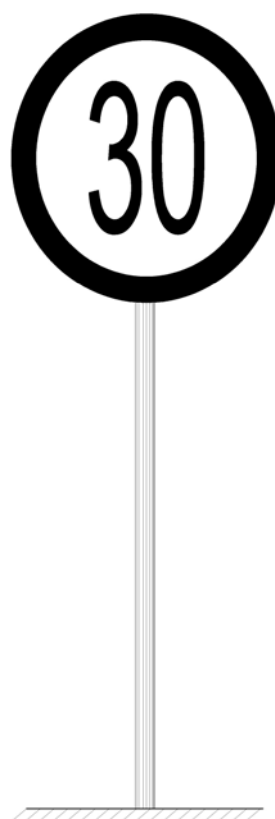
11.	Tábla anyaga		
	Alumínium:		1.
	Acél:		X 2.
	Műanyag:		3.
	Egyéb:		4.

12.	Oszlop anyaga		
	Alumínium:		1.
	Acél:		2.
	Horganyzott acél:		X 3.
	Egyéb:		4.

13.	Tábla távolsága a burkolat szélétől:	0,5 m
-----	--------------------------------------	-------

14.	Tábla magassága a burkolat felett:	min 1,5 m
-----	------------------------------------	-----------

15.	A közúti jelzőtábla vázlatrajza
-----	---------------------------------



KÖZÚTI JELZŐTÁBLA ELHELYEZÉSI-BEVONÁSI JEGYZŐKÖNYV

1.	Kihelyezési sorszám:		4.
----	----------------------	--	----

2.	Közúti jelzőtábla neve, KRESZ ábra száma:		
	"Sebességkorlátozás"	30. ábra	1.

3.	Település neve:	Tata
4.	Út neve:	Újhegyi út
5.	Út helyrajzi száma:	023/1
6.	Km szelvény:	-----
7.	Házzám:	-----

8.	A tábla helye a keresztszelvényben		
	Lakott terület:		X 1.
	Nem lakott terület:		2.
	Utca páros oldala:		3.
	Utca páratlan oldala:		4.
	Bal ismételt:		5.
	Jobb ismételt:		6.
	Szigetben,		7.
	Forgalmi sáv felett:		8.
	Egyéb:	10. dűlő csatlakozásában	9.

9.	Tábla mérete		
	Háromszög:		1.
	Kör alakú:	600	2.
	Négyzet alakú:		3.
	Nyolcszög alakú:		4.
	Egyéb:		5.

10.	Tábla típusa		
	Fényvisszavető:		X 1.
	Belső átvilágítású:		2.
	Egyéb:		3.

11.	Tábla anyaga		
	Alumínium:		1.
	Acél:		X 2.
	Műanyag:		3.
	Egyéb:		4.

12.	Oszlop anyaga		
	Alumínium:		1.
	Acél:		2.
	Horganyzott acél:		X 3.
	Egyéb:		4.

13.	Tábla távolsága a burkolat szélétől:	0,5 m
-----	--------------------------------------	-------

14.	Tábla magassága a burkolat felett:	min 1,5 m
-----	------------------------------------	-----------

15.	A közúti jelzőtábla vázlatrajza
-----	---------------------------------

